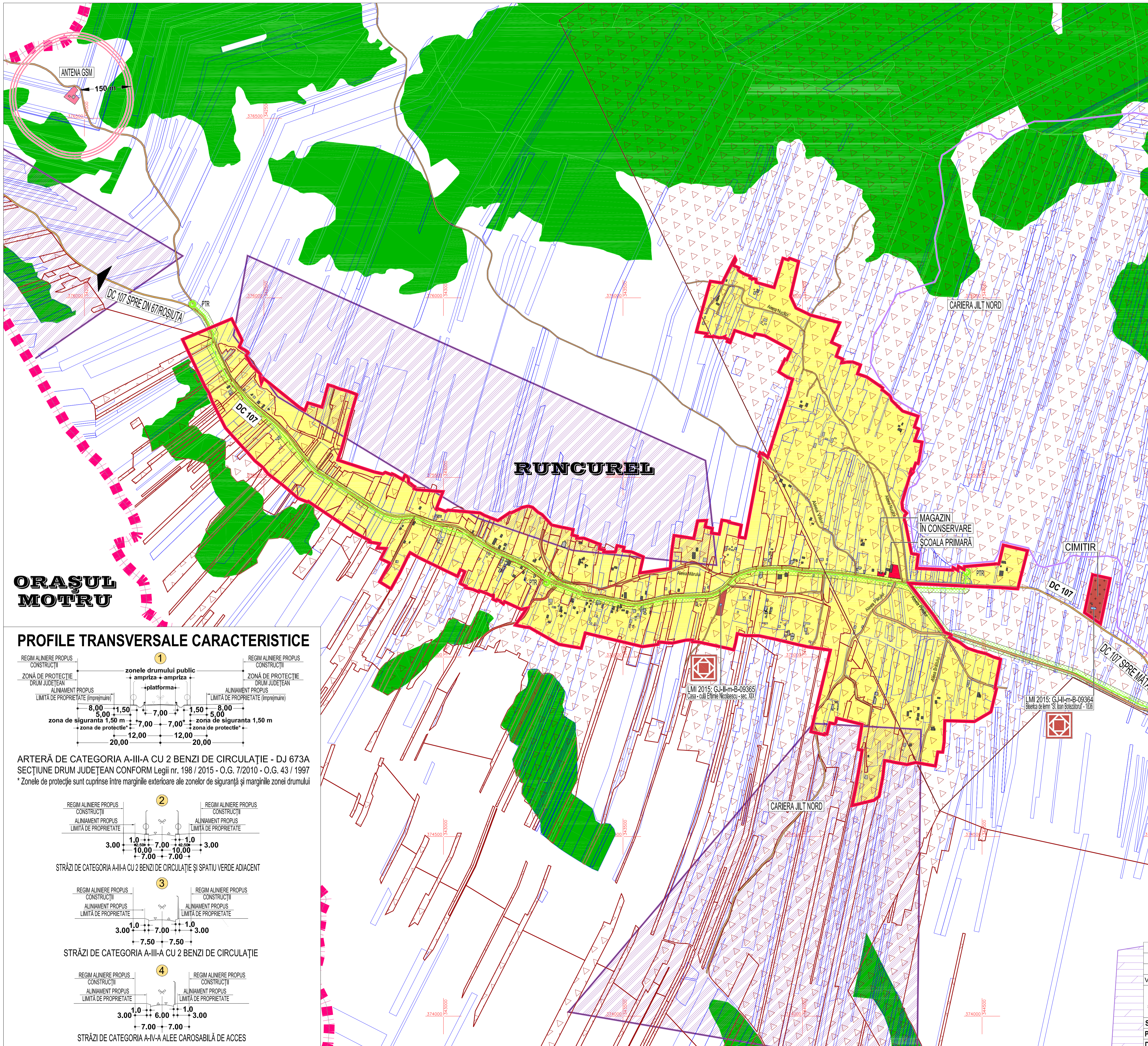


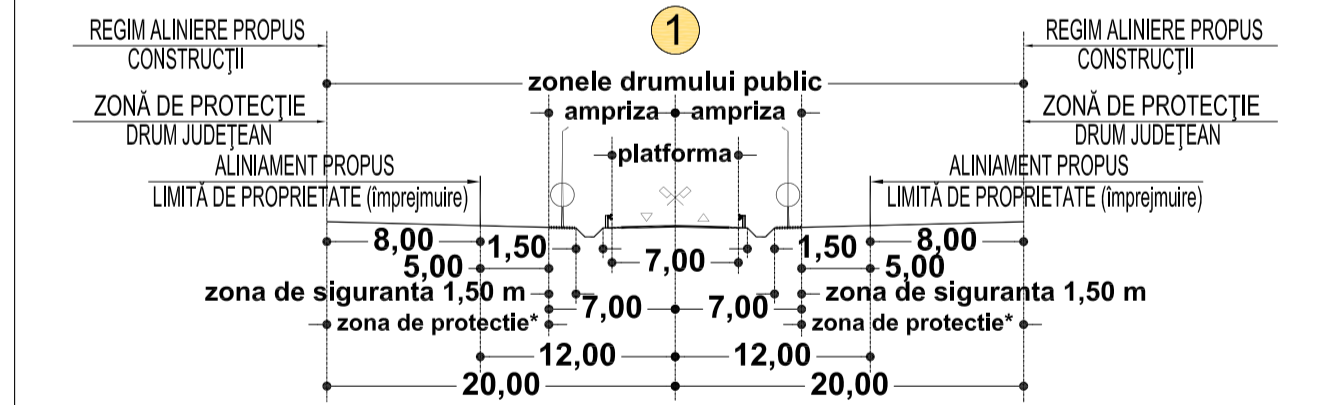
LEGENDA

- LIMITE TERITORIALE
- LIMITA TERITORIIULUI ADMINISTRATIV AL COMUNEI MĂTĂSARI
- LIMITA TERITORIIULUI INTRAVILAN PROPUȘ
- LIMITA UNITATEI TERITORIALE DE REFERINȚĂ (U.T.R.)
- LIMITA ZONĂ CENTRALĂ
- ZONIFICARE FUNCȚIONALĂ**
- ZONĂ INSTITUȚII ȘI SERVICII PUBLICE
- ZONĂ PENTRU LOCUINȚE ȘI FUNCȚIUNI COMPLEMENTARE
- ZONĂ MULTIFUNCȚIONALĂ LOCUINȚE, INSTITUȚII ȘI SERVICII PUBLICE COMPATIBILE CU ZONA DE LOCUIT
- ZONĂ UNITĂȚI ECONOMICE, INDUSTRIALE ȘI DEPOZITARE
- ZONĂ MULTIFUNCȚIONALĂ UNITĂȚI INDUSTRIALE, DEPOZITE, COMERT, BIROURI, SERVICII
- ZONĂ TERENURI, CONSTRUCȚII ȘI AMENAJĂRI FEROVIARE INDUSTRIALE
- ZONĂ UNITĂȚI ECONOMICE AGRICOLE
- ZONĂ SPAȚII VERZI PENTRU ODIHNĂ, AGREMENT ȘI SPORT
- ZONĂ DE GOSPODĂRIE COMUNALĂ/CIMITIRE
- ZONĂ CONSTRUCȚII AFERENTE DOTĂRIILOR TEHNICO-EDILITARE
- APE
- TERENURI FOND FORESTIER OCULUL SILVIC TG-JIU
- TERENURI FOND FORESTIER OCULUL SILVIC MOTRU
- CLĂDIRI CONFORM CADASTRU
- CLĂDIRI REAMBULATE
- ZONĂ AFECTATĂ DE CĂRIERELE DE CĂRBUNE ACTIVE (EXPLOATĂRI ÎN PREZENT)
- CORIDOR EXPROPIERE PENTRU EXPLOATĂRI
- SIMBOL UNITATE TERITORIALĂ DE REFERINȚĂ (U.T.R.)
- CĂI DE COMUNICAȚIE**
- DRUMURI JUDEȚENE/DRUMURI COMUNALE
- DRUMURI AMENAJATE (ÎMBRĂCĂMINȚI ASFALTICE)
- DRUMURI MENTINUTE CU ÎMBRĂCĂMINȚI PROVIZORIE (PĂMÂNT BĂTUT)
- CALE FERATĂ INDUSTRIALĂ
- INTERSECȚII DE STRĂZI PRINCIPALE PROPUȘE PENTRU MODERNIZARE
- PASAJ RUTIER - FEROVIAȘ DENIVELAT EXISTENT PROPUȘ PENTRU MODERNIZARE
- PROFIL TRANSVERSAL PROPUȘ**
- MAGISTRALE EDILITARE**
- ZONĂ DE PROTECȚIE LEA 20 KV (12,00 m din ax) conf. Ord. 4 din 09.03.2007 (M. Of. 259/2007)
- ZONĂ DE PROTECȚIE LEA 110 KV (18,5 m din ax) conf. Ord. 4 din 09.03.2007 (M. Of. 259/2007)
- ZONĂ DE PROTECȚIE AFERENTĂ ANTENĂ GSM (150,00 m față de locuințe)
- ZONE DE PROTECȚIE/INTERDICȚIE**
- ZONĂ DE PROTECȚIE SONDE (S.N.G.N. ROMGAZ S.A.) (50,00 m din ax)
- ZONĂ DE PROTECȚIE DRUMURI JUDEȚENE (20,00 m) DRUMURI COMUNALE (18,00 m) (între marginile exterioare ale zonelor de siguranță și marginile zonei drumului) LEGEA 198/2015
- ZONĂ DE PROTECȚIE AFERENTĂ ANTENĂ GSM (150,00 m față de locuințe)
- ZONĂ PROTEJATĂ PE BAZA NORMELOR SANITARE (CIMITIR 50,00 m - GOSPODĂRIE DE APĂ 15,00 m - STAȚIE DE EPURARE 100,00 m)
- IMOBILE MONUMENTE ISTORICE CONFORM LISTEI LMI 2015-MCC-INMIMO 113 bis/15.02.2016
- ZONĂ CONSTRUITĂ PROTEJATĂ CONFORM LISTEI LMI 2015-MCC-INMIMO 113 bis/15.02.2016
- LIMITĂ DE PROTECȚIE FAȚĂ DE OBIECTIVE CU VALOARE DE PATRIMONIUM - MONUMENTE ISTORICE CONFORM "L.M.I./R.A.N."
- ZONĂ DE PROTECȚIE CURSURI DE APĂ OGUNZI DE APĂ ÎN CĂRUCĂRI HIDROTEHNICE - 15,00 m CONFORM LEGII APELOR NR. 107/1996 - ANEXA 2
- ZONE CU RISCURI NATURALE PREZIBILE/INUNDAȚII-ALUNECĂRI DE TEREN
- ZONE CU ALUNECĂRI NATURALE DE TEREN CONFORM HĂRȚI RISC NATURAL

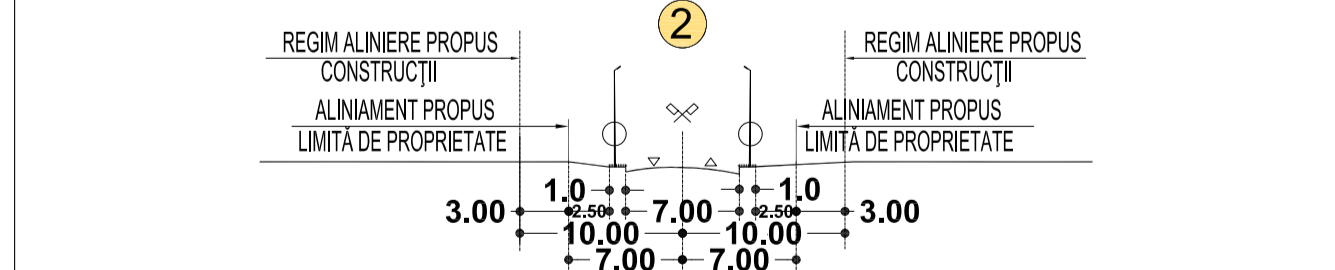


ORAȘUL MOTRU

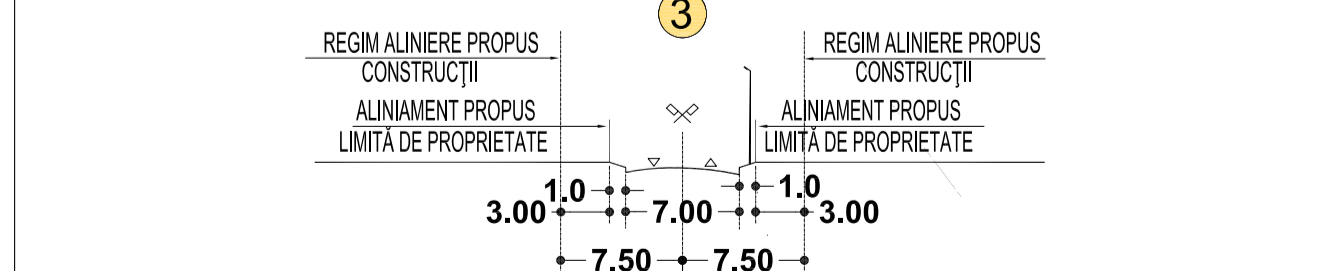
PROFILI TRANSVERSALE CARACTERISTICE



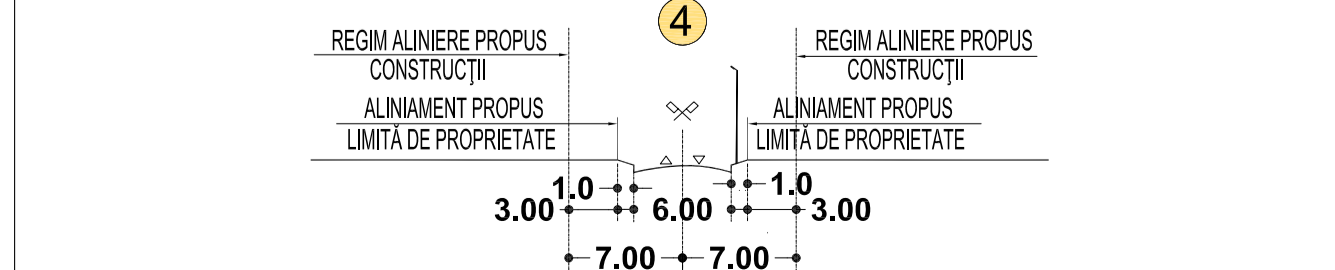
ARTERĂ DE CATEGORIA A-III-A CU 2 BENZI DE CIRCULAȚIE - DJ 673A
 SECȚIUNE DRUM JUDEȚEAN CONFORM Legii nr. 198 / 2015 - O.G. 7/2010 - O.G. 43 / 1997
 * Zonile de protecție sunt cuprinse între marginile exterioare ale zonelor de siguranță și marginile zonei drumului



STRĂZI DE CATEGORIA A-III-A CU 2 BENZI DE CIRCULAȚIE ȘI SPAȚIU VERDE ADJACENT



STRĂZI DE CATEGORIA A-III-A CU 2 BENZI DE CIRCULAȚIE



STRĂZI DE CATEGORIA A-IV-A ALEE CAROSABILA DE ACCES

VERIFICATOR	NUME	SEMNAȚURA	CERINȚA	REFERAT / EXPERTIZA NR. / DATA
S.C.RAWLEYS GOLD S.R.L. CRAIOVA				Beneficiar: COMUNA MĂTĂSARI, JUDEȚUL GORJ
Str. Alexandru Ioan Cuza nr.50 BL12B, Et. 5, Ap.17, tel. 0721.400448, 0722.402389				Titlu proiect: ACTUALIZARE PLAN URBANISTIC GENERAL, COMUNA MĂTĂSARI, SATUL: RUNCUREL
e-mail : aaurica_raicea@yahoo.com / rawleysgold@yahoo.ro				Faza: P.U.G.
SEF PROIECT	ing. CARMEN-GABRIELA BORONTEA	Scara:	1:5000	Titlu planșet: REGLEMENTĂRI URBANISTICE - ZONIFICARE FUNCȚIONALĂ
PROIECTAT	ing. CARMEN-GABRIELA BORONTEA	Data:	2025	Planșet nr. 11
DESENAT	ing. AURICA RAICEA			