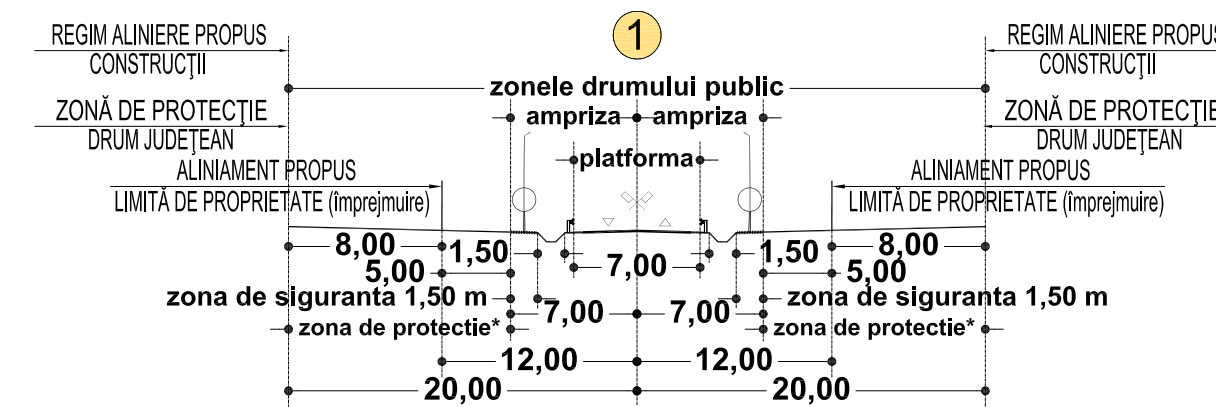


LEGENDA

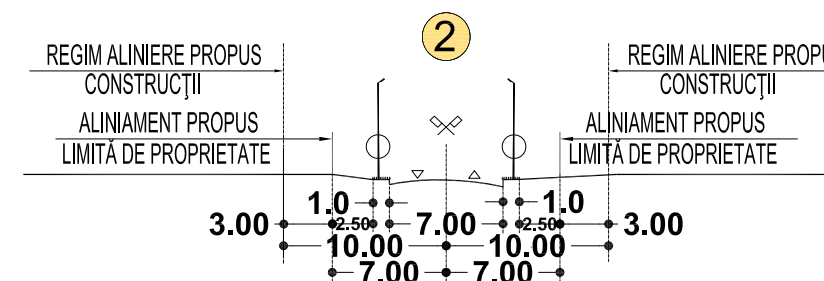
- LIMITE TERITORIALE**
- LIMITA TERITORIULUI ADMINISTRATIV AL COMUNEI MĂTĂSARI
 - LIMITA TERITORIULUI INTRAVILAN PROPUS
 - LIMITĂ UNITATE TERITORIALĂ DE REFERINȚĂ (U.T.R.)
 - LIMITĂ ZONĂ CENTRALĂ
- ZONIFICARE FUNCȚIONALĂ**
- ZONĂ INSTITUȚII ȘI SERVICII PUBLICE
 - ZONĂ PENTRU LOCUINȚE ȘI FUNCȚIUNI COMPLEMENTARE
 - ZONĂ MULTIFUNCȚIONALĂ LOCUINȚE, INSTITUȚII ȘI SERVICII PUBLICE COMPATIBILE CU ZONA DE LOCUIT
 - ZONĂ UNITĂȚI ECONOMICE, INDUSTRIALE ȘI DEPOZITARE
 - ZONĂ MULTIFUNCȚIONALĂ UNITĂȚI INDUSTRIALE, DEPOZITE, COMERȚ, BIROURI, SERVICII
 - ZONĂ TERENURI, CONȘTRUCȚII ȘI AMENAJĂRI FERROVIARE INDUSTRIALE
 - ZONĂ UNITĂȚI ECONOMICE AGRICOLE
 - ZONĂ SPAȚII VERZI PENTRU ODihnĂ, AGREMENT ȘI SPORT
 - ZONĂ DE GOSPODĂRIE COMUNALĂ/CIMITIRE
 - ZONĂ CONȘTRUCȚII AFERENTE DOTĂRIILOR TEHNICO-EDILITARE
 - APE
 - Pd TERENURI FOND FORESTIER OCOLUL SILVIC TG-JIU
 - Pd TERENURI FOND FORESTIER OCOLUL SILVIC MOTRU
 - CLĂDIRI CONFORM CADASTRU
 - CLĂDIRI REAMBULATE
 - ZONĂ AFECTATĂ DE CĂRIERILE DE CĂRBUNE ACTIVE (EXPLOATĂRI ÎN PREZENT)
 - CORIDOR EXPROPIERE PENTRU EXPLOATĂRI
- LR** SIMBOL UNITATE TERITORIALĂ DE REFERINȚĂ (U.T.R.)
- CĂI DE COMUNICAȚIE**
- DRUMURI JUDEȚENE/DRUMURI COMUNALE
 - DRUMURI AMENAJATE (ÎMBRĂCĂMINȚI ASFALTICE)
 - DRUMURI MENȚINUTE CU ÎMBRĂCĂMINȚE PROVIZORIE (PĂMÂNT BĂTUT)
 - CALE FERATĂ INDUSTRIALĂ
- INTERSECȚII DE STRĂZI PRINCIPALE PROPUSE PENTRU MODERNIZARE**
- PASAJ RUTIER - FERROVIAR DENIVELAT EXISTENT PROPUS PENTRU MODERNIZARE
- 1** PROFIL TRANSVERSAL PROPUS
- MAGISTRALE EDILITARE**
- ZONĂ DE PROTECȚIE LEA 20 KV (12,00 m din ax) conf. Ord. 4 din 09.03.2007 (M. Of. 259/2007)
 - ZONĂ DE PROTECȚIE LEA 110 KV (18,5 m din ax) conf. Ord. 4 din 09.03.2007 (M. Of. 259/2007)
 - ZONĂ DE PROTECȚIE AFERENTĂ ANTENĂ GSM (150,00 m față de locuințe)
- ZONE DE PROTECȚIE/INTERDICȚIE**
- ZONĂ DE PROTECȚIE SÔNDE (S.N.G.N. RÔMGAZ S.A.)-(50,00 m din ax)
 - ZONĂ DE PROTECȚIE DRUMURI JUDEȚENE (20,00 m), DRUMURI COMUNALE (18,00 m) (între marginile exterioare ale zonelor de siguranță și marginile zonei drumului) LEGEA 198/2015
 - ZONA PROTEJATĂ PE BAZA NORMELOR SANITARE (CIMITIR 50,00 m - GOSPODĂRIE DE APĂ 15,00 m - STAȚIE DE EPURARE 100,00 m)
 - IMOBILE MONUMENTE ISTORICE CONFORM LISTEI LMI 2015-MCC-INMI/MO 113 bis/15.02.2016
 - ZONĂ CONȘTRUITĂ PROTEJATĂ CONFORM LISTEI LMI 2015-MCC-INMI/MO 113 bis/15.02.2016
 - LIMITĂ DE PROTECȚIE FAȚĂ DE OBIECTIVE CU VALOARE DE PATRIMONIUMONUMENTE ISTORICE CONFORM "L.M.I./R.A.N."
 - ZONĂ DE PROTECȚIE CURSURI DE APĂ/ OGLINZI DE APĂ/LUCRĂRI HIDROTEHNICE - 15,00 m CONFORM LEGII APELOR NR. 107/1996 - ANEXA 2
 - ZONE CU RISCURI NATURALE PREVIZIBILE/INUNDAȚII-ALUNECĂRI DE TEREN
 - ZONE CU ALUNECĂRI NATURALE DE TEREN CONFORM HĂRȚI RISC NATURAL

PROFILE TRANSVERSALE CARACTERISTICE

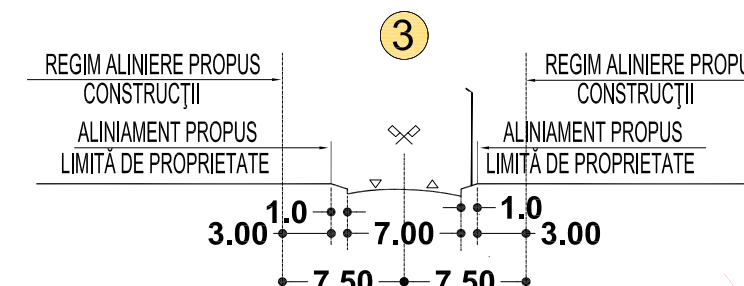


ARTERĂ DE CATEGORIA A-III-A CU 2 BENZI DE CIRCULAȚIE - DJ 673A
SEȚIUNE DRUM JUDEȚEAN CONFORM Legii nr. 198 / 2015 - O.G. 7/2010 - O.G. 43 / 1997

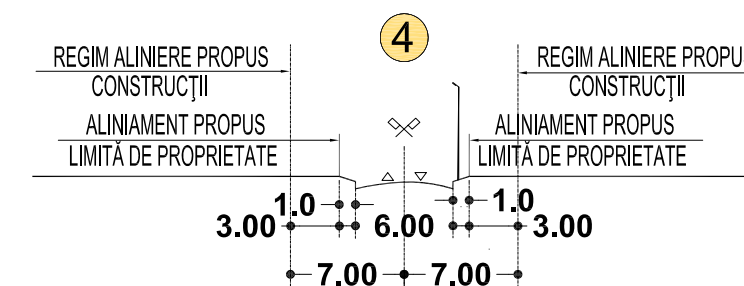
* Zonele de protecție sunt cuprinse între marginile exterioare ale zonelor de siguranță și marginile zonei drumului



STRĂZI DE CATEGORIA A-III-A CU 2 BENZI DE CIRCULAȚIE ȘI SPAȚIU VERDE ADIACENT

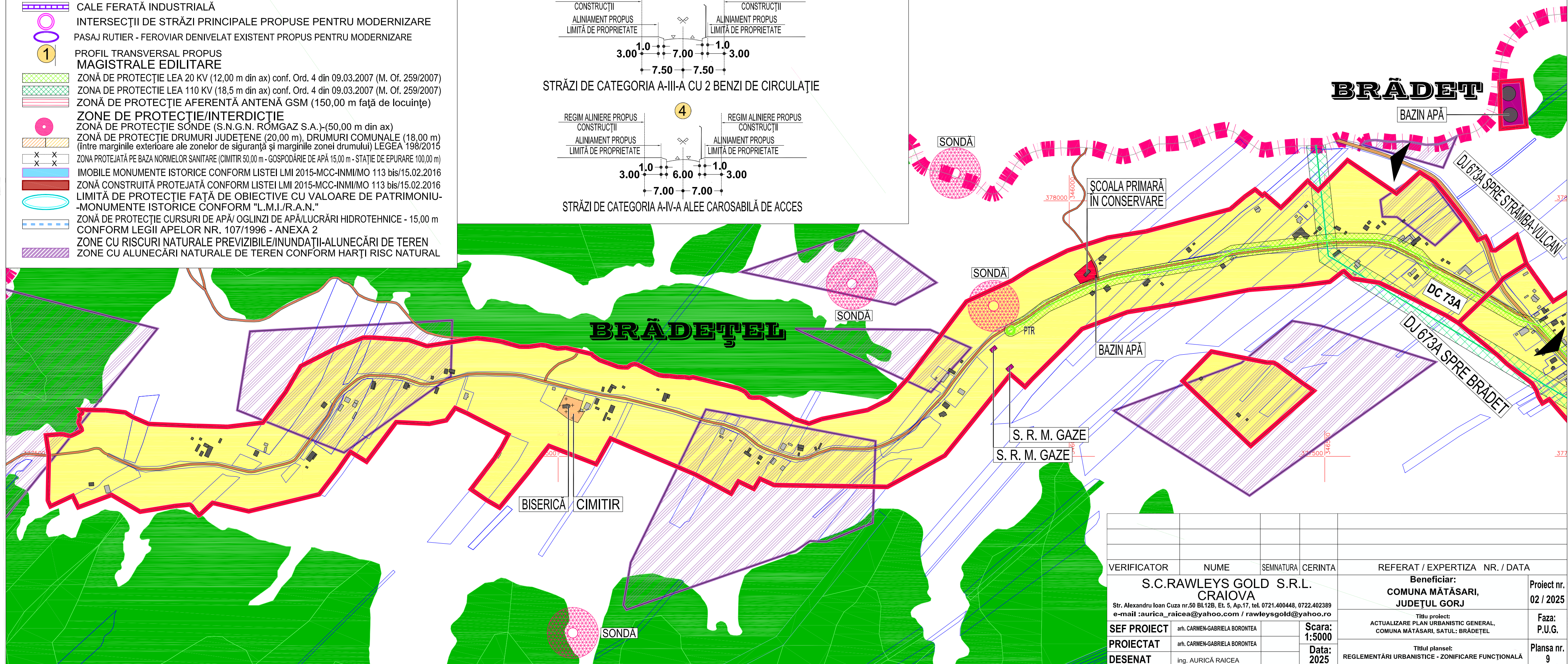


STRĂZI DE CATEGORIA A-III-A CU 2 BENZI DE CIRCULAȚIE



STRĂZI DE CATEGORIA A-IV-A ALEE CAROSABILĂ DE ACCES

COMUNA CIUPERCENI



VERIFICATOR	NUME	SEMNAȚURA	CERINTA	REFERAT / EXPERTIZA NR. / DATA
S.C.RAWLEYS GOLD S.R.L. CRAIOVA Str. Alexandru Ioan Cuza nr.50 Bl.12B, Et. 5, Ap.17, tel. 0721.400448, 0722.402389 e-mail :aurica_raicea@yahoo.com / rawleysgold@yahoo.ro				Beneficiar: COMUNA MĂTĂSARI, JUDEȚUL GORJ
SEF PROIECT	arh. CARMEN-GABRIELA BORONTEA	Scara: 1:5000	Titlu proiect: ACTUALIZARE PLAN URBANISTIC GENERAL, COMUNA MĂTĂSARI, SATUL: BRĂDEȚEL	
PROIECTAT	arh. CARMEN-GABRIELA BORONTEA	Data: 2025	Titlul planșei: REGLEMENTĂRI URBANISTICE - ZONIFICARE FUNCȚIONALĂ	
DESENAT	ing. AURICA RAICEA		Proiect nr. 02 / 2025	Faza: P.U.G.
			Planșa nr. 9	