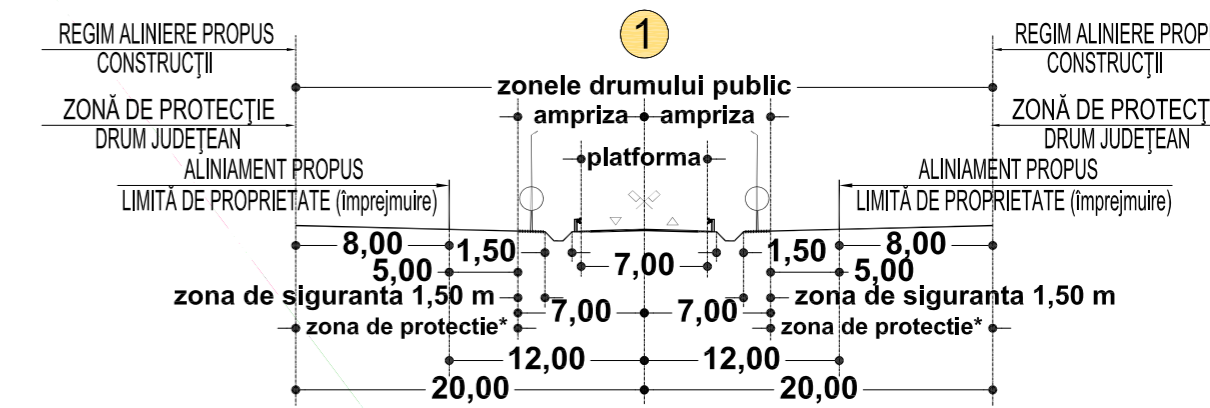
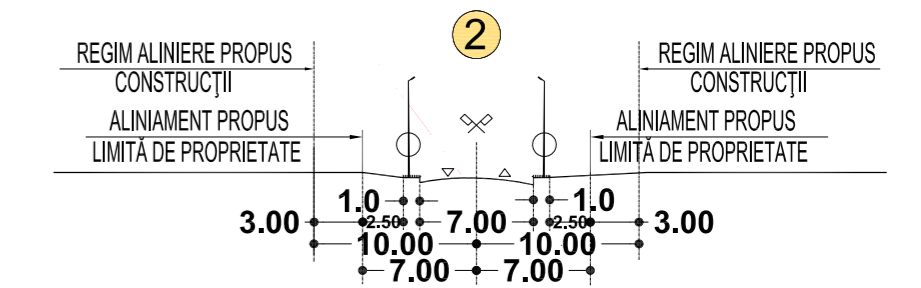


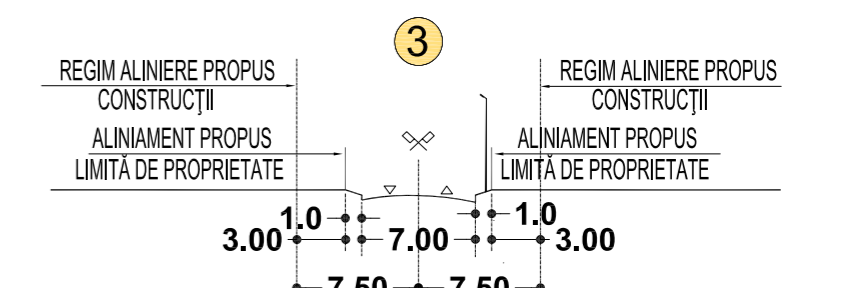
**PROFIL TRANSVERSALE CARACTERISTICE**



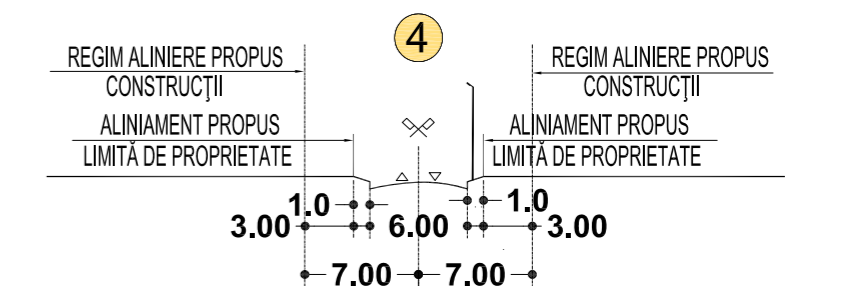
ARTERĂ DE CATEGORIA A-III-A CU 2 BENZI DE CIRCULAȚIE - DJ 673A  
SECȚIUNE DRUM JUDEȚEAN CONFORM Legii nr. 198 / 2015 - O.G. 7/2010 - O.G. 43 / 1997  
\* Zonele de protecție sunt cuprinse între marginile exterioare ale zonelor de siguranță și marginile zonei drumului



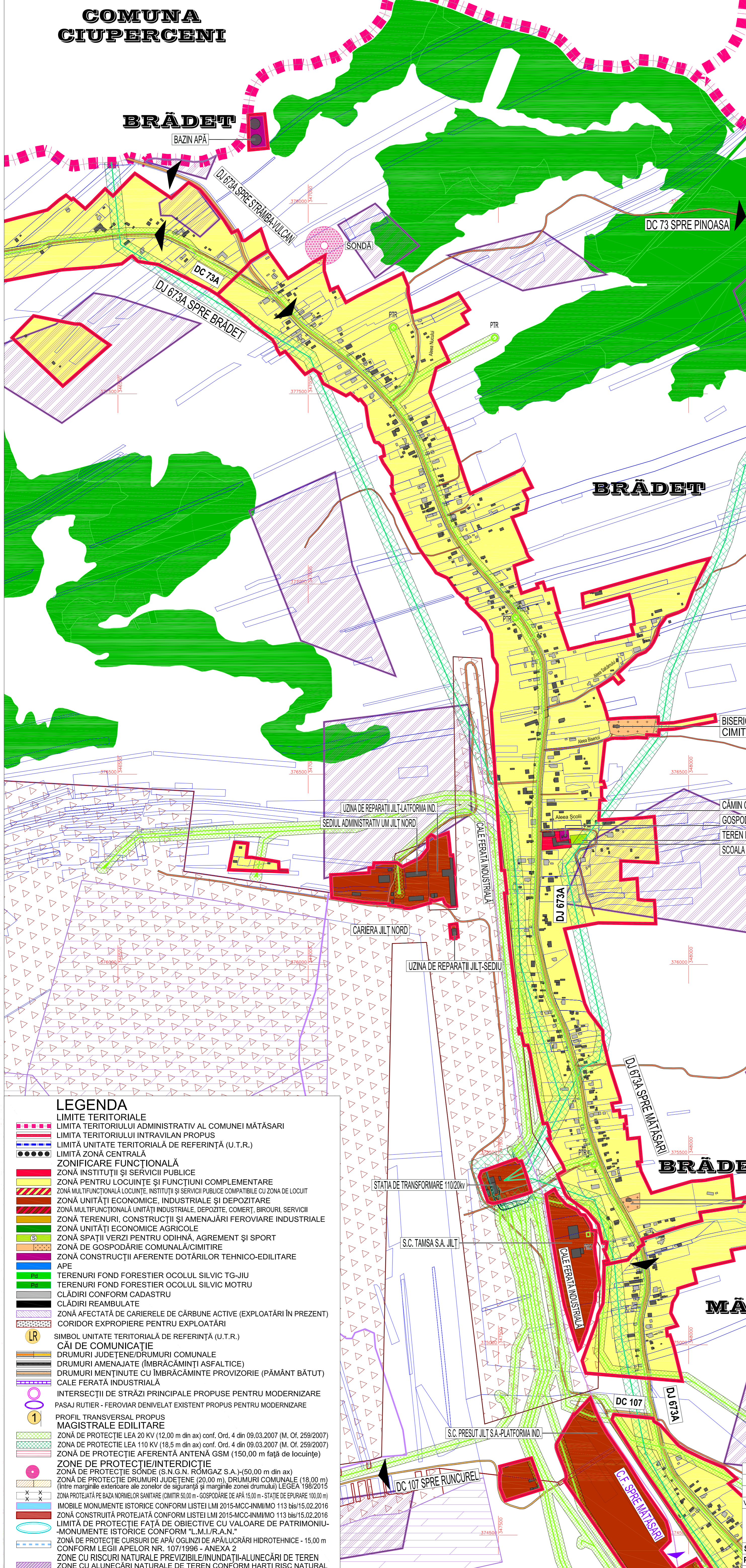
STRĂZI DE CATEGORIA A-III-A CU 2 BENZI DE CIRCULAȚIE ȘI SPAȚIU VERDE ADIACENT



STRĂZI DE CATEGORIA A-III-A CU 2 BENZI DE CIRCULAȚIE



STRĂZI DE CATEGORIA A-IV-A ALEE CAROSABILĂ DE ACCES



**LEGENDA**

- LIMITE TERRITORIALE
- LIMITA TERITORIULUI ADMINISTRATIV AL COMUNEI MĂTĂSARI
- LIMITA TERITORIULUI INTRAVILAN PROPUȘ
- LIMITA UNITATEI TERRITORIALE DE REFERINȚĂ (U.T.R.)
- LIMITA ZONĂ CENTRALĂ
- ZONIFICARE FUNCȚIONALĂ
- ZONĂ INSTITUȚII ȘI SERVICII PUBLICE
- ZONĂ PENTRU LOCUINȚE ȘI FUNCȚIUNI COMPLEMENTARE
- ZONĂ MULTIFUNCȚIONALĂ LOCUINȚE, INSTITUȚII ȘI SERVICII PUBLICE COMPATIBILE CU ZONA DE LOCUIT
- ZONĂ UNITĂȚI ECONOMICE, INDUSTRIALE ȘI DEPOZITARE
- ZONĂ MULTIFUNCȚIONALĂ UNITĂȚI INDUSTRIALE, DEPOZITE, COMERT, BIROURI, SERVICII
- ZONĂ TERENURI, CONSTRUCȚII ȘI AMENAJĂRI FERoviARE INDUSTRIALE
- ZONĂ UNITĂȚI ECONOMICE AGRICOLE
- ZONĂ SPAȚII VERZI PENTRU ODihnĂ, AGREMENT ȘI SPORT
- ZONĂ DE GOSPODĂRIE COMUNALĂ/CIMITIRE
- ZONĂ CONSTRUCȚII AFERENTE DOTĂRIILOR TEHNICO-EDILITARE
- APĂ
- TERENURI FOND FORESTIER OCOLUL SILVIC TG-JIU
- TERENURI FOND FORESTIER OCOLUL SILVIC MOTRU
- CLĂDIRI CONFORM CADASTRU
- CLĂDIRI REAMBLULATE
- ZONĂ AFECTATĂ DE CARIERELE DE CĂRBUNE ACTIVE (EXPLOATĂRI ÎN PREZENT)
- CORIDOR EXPROPIERE PENTRU EXPLOATĂRI
- LR SIMBOL UNITATE TERRITORIALĂ DE REFERINȚĂ (U.T.R.)
- CĂI DE COMUNICAȚIE
- DRUMURI JUDEȚENE/DRUMURI COMUNALE
- DRUMURI AMENAJATE (ÎMBRĂCĂMINȚI ASFALTICE)
- DRUMURI MENTINUTE CU ÎMBRĂCĂMINȚI PROVIZORIE (PĂMÂNT BĂTUT)
- CALE FERATĂ INDUSTRIALĂ
- INTERSECȚII DE STRĂZI PRINCIPALE PROPUȘE PENTRU MODERNIZARE
- PASAJ RUTIER - FEROVIAIR DENIVELAT EXISTENT PROPUȘ PENTRU MODERNIZARE
- 1 PROFIL TRANSVERSAL PROPUȘ
- MAGISTRALE EDILITARE
- ZONĂ DE PROTECȚIE LEA 20 KV (12,00 m din ax) conf. Ord. 4 din 09.03.2007 (M. Of. 259/2007)
- ZONĂ DE PROTECȚIE LEA 110 KV (18,5 m din ax) conf. Ord. 4 din 09.03.2007 (M. Of. 259/2007)
- ZONĂ DE PROTECȚIE AFERENTĂ ANTENĂ GSM (150,00 m față de locuințe)
- ZONE DE PROTECȚIE/INTERDICȚIE
- ZONĂ DE PROTECȚIE SONDE (S.N.G.N. RÔMGAZ S.A.) (50,00 m din ax)
- ZONĂ DE PROTECȚIE DRUMURI JUDEȚENE (20,00 m) DRUMURI COMUNALE (18,00 m) (între marginile exterioare ale zonelor de siguranță și marginile zonei drumului) LEGEA 198/2015
- ZONĂ DE PROTECȚIE PE BAZA NORMELOR SANITARE (CIMITIR 50,00 m - GOSPODĂRIE DE APĂ 15,00 m - STAȚIE DE EPURARE 100,00 m)
- IMOBILE MONUMENTE ISTORICE CONFORM LISTEI LMI 2015-MCC-INMIMO 113 bis/15.02.2016
- ZONĂ CONSTRUITĂ PROTEJATĂ CONFORM LISTEI LMI 2015-MCC-INMIMO 113 bis/15.02.2016
- LIMITĂ DE PROTECȚIE FAȚĂ DE OBIECTIVE CU VALOARE DE PATRIMONIUMONUMENTE ISTORICE CONFORM "L.M.I./R.A.N."
- ZONĂ DE PROTECȚIE CURSURI DE APĂ OGLINZI DE APĂ/LUCRĂRI HIDROTEHNICE - 15,00 m CONFORM LEGII APELOR NR. 107/1996 - ANEXA 2
- ZONE CU RISCURI NATURALE PREZIZIBILE/INUNDĂȚII-ALUNECĂRI DE TEREN
- ZONE CU ALUNECĂRI NATURALE DE TEREN CONFORM HĂRȚI RISC NATURAL

**COMUNA  
FĂRCAȘEȘTI**

VERIFICATOR	NUME	SEMNTURA	CERINTA	REFERAT / EXPERTIZA NR. / DATA
S.C. RAWLEYS GOLD S.R.L. CRAIOVA				Beneficiar: COMUNA MĂTĂSARI, JUDEȚUL GORJ
Str. Alexandru Ioan Cuza nr. 50 Bl.12B, Et. 5, Ap.17, Tel. 0721.406448, 0722.402389 e-mail: aurica_raicea@yahoo.com / rawleysgold@yahoo.ro				Titlu proiect: ACTUALIZARE PLAN URBANISTIC GENERAL, COMUNA MĂTĂSARI, SATUL: BRĂDET
SEF PROIECT	ing. CARMEN GABRIELA BORONTEA	Scara:	1:5000	Faza: P.U.G.
PROIECTAT	ing. CARMEN GABRIELA BORONTEA	Data:	2025	Titlu planșel: REGLEMENTĂRI URBANISTICE - ZONIFICARE FUNCȚIONALĂ
DESENAT	ing. AURICA RAICEA			Planșă nr. 8