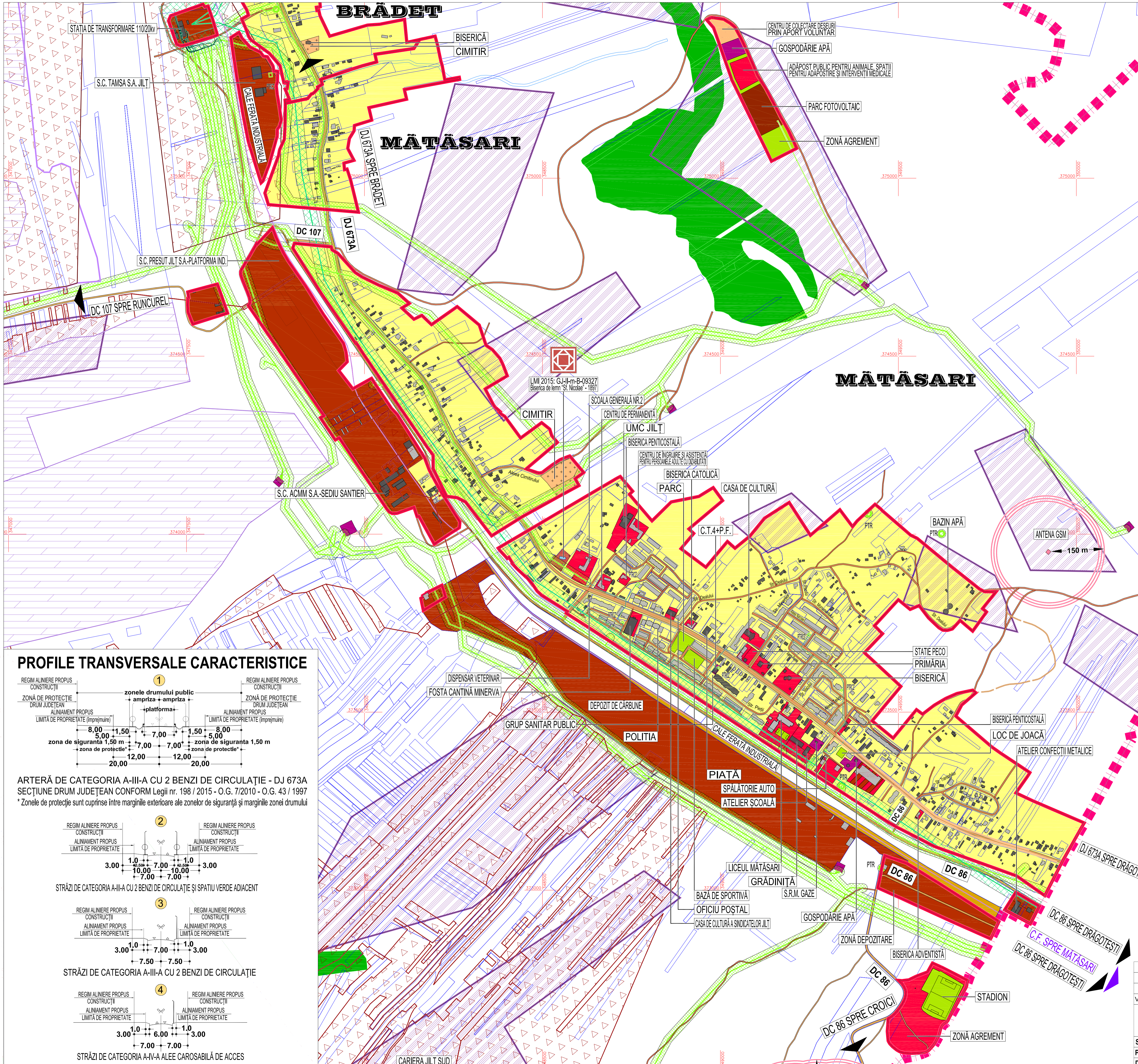
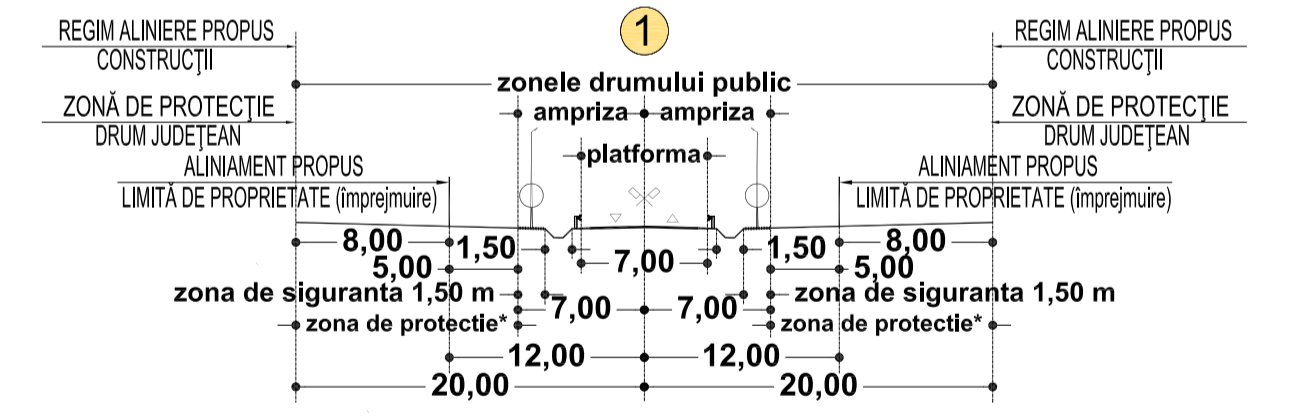


LEGENDA

- LIMITE TERITORIALE**
- LIMITA TERITORIULUI ADMINISTRATIV AL COMUNEI MĂTĂSARI
 - LIMITA TERITORIULUI INTRAVILAN PROPUS
 - LIMITĂ UNITATE TERITORIALĂ DE REFERINȚĂ (U.T.R.)
 - LIMITĂ ZONĂ CENTRALĂ
- ZONIFICARE FUNCȚIONALĂ**
- ZONĂ INSTITUȚII ȘI SERVICII PUBLICE
 - ZONĂ PENTRU LOCUINȚE ȘI FUNCȚIUNI COMPLEMENTARE
 - ZONĂ MULTIFUNCȚIONALĂ LOCUINȚE, INSTITUȚII ȘI SERVICII PUBLICE COMPATIBILE CU ZONA DE LOCUIT
 - ZONĂ UNITĂȚI ECONOMICE, INDUSTRIALE ȘI DEPOZITARE
 - ZONĂ MULTIFUNCȚIONALĂ UNITĂȚI INDUSTRIALE, DEPOZITE, COMERT, BIROURI, SERVICII
 - ZONĂ TERENURI, CONSTRUCȚII ȘI AMENAJĂRI FEROVIARE INDUSTRIALE
 - ZONĂ UNITĂȚI ECONOMICE AGRICOLE
 - ZONĂ SPAȚII VERZI PENTRU ODIHNĂ, AGREMENT ȘI SPORT
 - ZONĂ DE GOSPODĂRIE COMUNALĂ/CIMITIRE
 - ZONĂ CONSTRUCȚII AFERENTE DOTĂRIILOR TEHNICO-EDILITARE
 - APE
 - TERENURI FOND FORESTIER OCOLUL SILVIC TG-JIU
 - TERENURI FOND FORESTIER OCOLUL SILVIC MOTRU
 - CLĂDIRI CONFORM CADASTRU
 - CLĂDIRI REAMBUSATE
 - ZONĂ AFECTATĂ DE CARIERELE DE CĂRBUNE ACTIVE (EXPLOATĂRI ÎN PREZENT)
 - CORIDOR EXPROPIERE PENTRU EXPLOATĂRI
- LR** SIMBOL UNITATE TERITORIALĂ DE REFERINȚĂ (U.T.R.)
- CĂI DE COMUNICATIE**
- DRUMURI JUDEȚENE/DRUMURI COMUNALE
 - DRUMURI AMENAJATE (IMBRĂCĂMINȚI ASFALTICE)
 - DRUMURI MENȚINUTE CU IMBRĂCĂMINTE PROVIZORIE (PĂMÂNT BĂTUT)
 - CALE FERATĂ INDUSTRIALĂ
 - INTERSECȚII DE STRĂZI PRINCIPALE PROPUSE PENTRU MODERNIZARE
 - PASAJ RUTIER - FEROVIAR DENIVELAT EXISTENT PROPUSE PENTRU MODERNIZARE
- PROFIL TRANSVERSAL PROPUS**
- MAGISTRALE EDILITARE**
- ZONĂ DE PROTECȚIE LEA 20 KV (12,00 m din ax) conf. Ord. 4 din 09.03.2007 (M. Of. 259/2007)
 - ZONĂ DE PROTECȚIE LEA 110 KV (18,5 m din ax) conf. Ord. 4 din 09.03.2007 (M. Of. 259/2007)
 - ZONĂ DE PROTECȚIE AFERENTĂ ANTENĂ GSM (150,00 m față de locuințe)
- ZONE DE PROTECȚIE/INTERDICȚIE**
- ZONĂ DE PROTECȚIE SONDE (S.N.G.N. RÔMGAZ S.A.)-(50,00 m din ax)
 - ZONĂ DE PROTECȚIE DRUMURI JUDEȚENE (20,00 m), DRUMURI COMUNALE (18,00 m) (între marginile exterioare ale zonelor de siguranță și marginile zonei drumului) LEGEA 198/2015
 - ZONĂ PROTEJATĂ PE BAZA NORMELOR SANITARE (CIMITIR 50,00 m - GOSPODĂRIE DE APĂ 15,00 m - STAȚIE DE EPURARE 100,00 m)
 - IMOBILE MONUMENTE ISTORICE CONFORM LISTEI LMI 2015-MCC-INMIMO 113 bis/15.02.2016
 - ZONĂ CONSTRUITĂ PROTEJATĂ CONFORM LISTEI LMI 2015-MCC-INMIMO 113 bis/15.02.2016
 - LIMITĂ DE PROTECȚIE FAȚĂ DE OBIECTIVE CU VALOARE DE PATRIMONIUMONUMENTE ISTORICE CONFORM "L.M.I./R.A.N."
 - ZONĂ DE PROTECȚIE CURSURI DE APĂ/ OGLINZI DE APĂ/ LUCRĂRI HIDROTEHNICE - 15,00 m CONFORM LEGII APELOR NR. 107/1996 - ANEXA 2
 - ZONE CU RISCURI NATURALE PREVIZIBILE/INUNDAȚII-ALUNECĂRI DE TEREN
 - ZONE CU ALUNECĂRI NATURALE DE TEREN CONFORM HĂRȚI RISC NATURAL

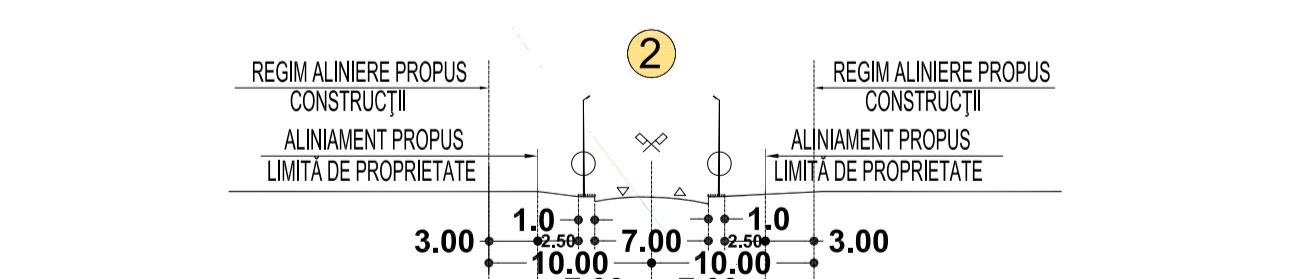


PROFIL TRANSVERSALE CARACTERISTICE

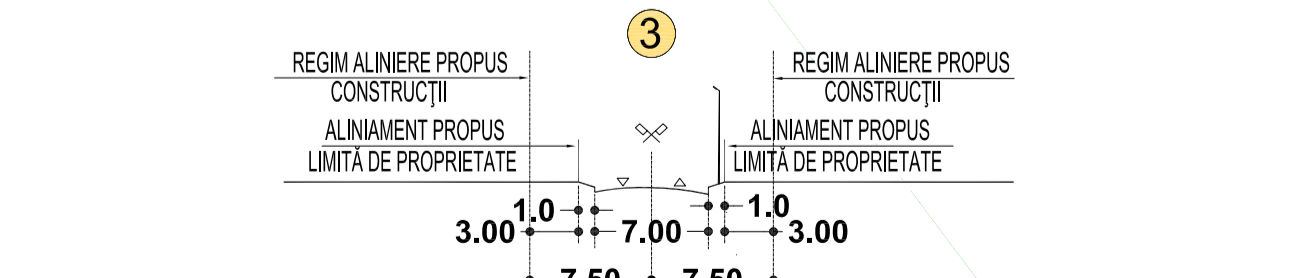


ARTERĂ DE CATEGORIA A-III-A CU 2 BENZI DE CIRCULAȚIE - DJ 673A SECȚIUNE DRUM JUDEȚEAN CONFORM Legii nr. 198 / 2015 - O.G. 7/2010 - O.G. 43 / 1997

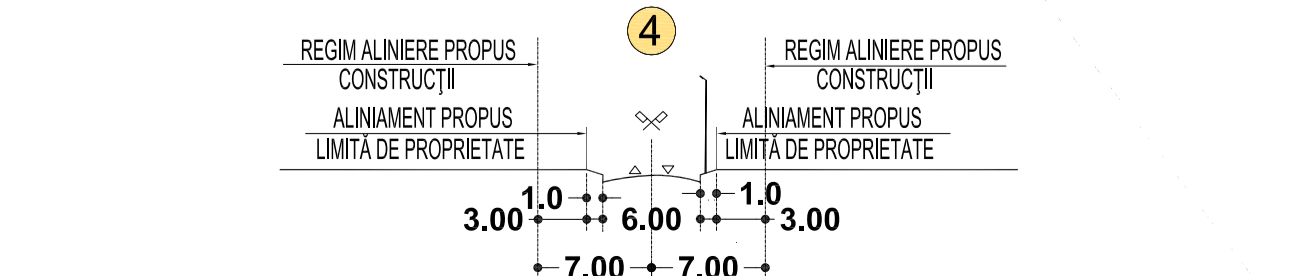
* Zonele de protecție sunt cuprinse între marginile exterioare ale zonelor de siguranță și marginile zonei drumului



STRĂZI DE CATEGORIA A-III-A CU 2 BENZI DE CIRCULAȚIE ȘI SPAȚIU VERDE ADIACENT



STRĂZI DE CATEGORIA A-III-A CU 2 BENZI DE CIRCULAȚIE



STRĂZI DE CATEGORIA A-IV-A ALEE CAROSABILĂ DE ACCES

COMUNA DRĂGOTEȘTI

VERIFICATOR	NUME	SEMNAȚURA	CERINTA	REFERAT / EXPERTIZA NR. / DATA
	S.C.RAWLEYS GOLD S.R.L.			Beneficiar: COMUNA MĂTĂSARI, JUDEȚUL GORJ
	CRAIOVA			Proiect nr. 02 / 2025
	Str. Alexandru Ioan Cuza nr. 89 B122B, Et. 5 Ap.11, tel. 0721.406446, 0722.423289			Titlu proiect: ACTUALIZARE PLAN URBANISTIC GENERAL, COMUNA MĂTĂSARI, SATUL: MĂTĂSARI
	e-mail: aurica_raicea@yahoo.com / rawleysgold@yahoo.ro			Faza: P.U.G.
SEF PROIECT	ing. CARMEN-GABRIELA BORONTEA	Scara:	1:5000	
PROIECTANT	ing. CARMEN-GABRIELA BORONTEA	Data:	2025	
DESENAT	ing. AURICA RAICEA			Titlu planșel: REGLEMENTĂRI URBANISTICE - ZONIFICARE FUNCȚIONALĂ
				Planșa nr. 7